















VRW 2012 Tabel 1: Rapportage lopende acties





 : thema
 : subthema
 : acties






















 : Realisatie loopt op schema
 : Er is achterstand, maar realisatie is nog wel voldoende
 : Er is achterstand en realisatie wordt kritisch
 : Over 2012 wordt niet gerapporteerd

Eigenaar	Waterschaps-gebied	Jaartal doelbereik	Indicator (eenheid)	Indicator (waarde)	Voortgang	Voorstel definitieve rapportage
Thema Veiligheid						
Primaire keringen op orde						
01b. Voor primaire A- en C-keringen zijn nieuwe normen opgesteld binnen het Deltaprogramma						
Rijk (reactie PU)	PU:	2014	ja/nee	ja		Binnen de deelprogramma's van het deltaprogramma zijn concept adviezen over de nieuwe normen opgesteld. In 2013 worden de consequenties inzichtelijk gemaakt waarna een definitief advies volgt.
02b. Voor dijkringen 14, 15, 44 is een concrete oplossingsrichting uitgewerkt in het Deltaprogramma						
Provincie	AGV:	2014	ja/nee	ja		Binnen het regioproces Nederrijn-Lek onder het deltaprogramma Rivieren is de oplossingsrichting verder uitgewerkt. Eind 2013 wordt vanuit de regio een voorkeursstrategie opgeleverd.
	HDSR:	2014	ja/nee	ja		
03b. Het vervolgonderzoek en de vervolgacties van de pilot Grebbedijk/Deltadijk zijn uitgevoerd binnen het kader van het Deltaprogramma.						
Provincie	WVE:	2014	ja/nee	nee		Onderzoek en acties zijn gericht op de Deltabeslissing Waterveiligheid (2014/2015) en de Waterveiligheidsnormering (2017). Deze beslissingen worden door het Rijk genomen.
04. De primaire keringen Nederrijn en Lek voldoen aan de norm						
Waterschap	HDSR:	2017	ja/nee	ja		Nog slechts 1 km voldoet nog niet aan de norm. Deze is weliswaar niet opgenomen in het concept-nieuwe Hoogwaterbeschermingsprogramma, maar zal wel in 2013 worden uitgevoerd (op basis van voorfinanciering).
	WSRL:	2017	ja/nee	ja		1) Dijkversterking in het kader van Ruimte voor de Rivier wordt over 2,5 km in de gemeente Vianen uitgevoerd. De voorbereiding voor uitvoering van het werk is gestart. 2) Bij nadere beschouwing bleek een traject van 0,5 km in stadskern Vianen niet aan de norm te voldoen (stabiliteit). Planvorming voor dijkversterking is reeds gestart. Doelbereik van 2017 blijft overeind.
	WVE:	2017	ja/nee	ja		Grebbedijk voldoet aan de norm.
05. De primaire keringen Eem en Eemmeer voldoen aan de norm						
Waterschap	WVE:	2013 en 2015 (verlengd tot 2017)	ja/nee	nee		De procedure voor de dijkverbetering loopt inmiddels weer. Naar verwachting zal in 2013 het definitieve plan worden goedgekeurd door GS. Bij het Rijk (Hoogwaterbeschermingsprogramma) is uitstel gevraagd en gekregen tot 2017. De verwachte einddatum medio 2016 is haalbaar.
07. Plan voor overdracht Grebbediniedijk (provinciaal deel) is opgesteld						
Provincie	WVE:	2011	ja/nee	nee		In 2012 is een akkoord bereikt over de prijs- en leveringsvoorwaarden. In 2013 zullen de laatste detailaanpassingen op de eigendomstekeningen worden doorgevoerd. De nieuwe einddatum voor de formele overdracht is 2013.
Regionale keringen op orde						
08. De regionale keringen voldoen aan de norm met evt. motivatie voor uitstel (klasse 1 en 2)						
Waterschap	AGV:	2015 (en evt. uitloop)	lengte/totaal (km)	75/139km		De gedetailleerde toetsing van de boezemkaden is in 2012 afgerond. De verbetering van de boezemkaden verloopt op basis van het Actieplan veilige waterkeringen 2010-2015. In dit plan zijn de meest urgente kilometers opgenomen die verbeterd moeten worden, in Noord-Holland (NH) en Utrecht in totaal 139 km. De versterking van deze keringen is in 2015 op orde.
	HDSR:	2015 (niet-urgent 2020)	lengte/totaal (km)	177/316km		Voor het hele gebied van HDSR is 177 km van totaal 316 km op orde. In 2011 is uitstel verleend tot 2020 voor niet-urgente waterkeringen. De toetsing die vorig jaar is opgeleverd, moet leiden tot een nieuw dijkverbeteringsprogramma waarin de vraag beantwoord wordt hoeveel km van de nog uit te voeren km's urgent danwel niet urgent is. De verwachting is dat in 2015 alle urgente waterkeringen en in 2020 alle waterkeringen op orde zijn.
	WSRL:	2015 (en evt. uitloop)	lengte/totaal (km)	11/11,4km		Het betreft 11,4 km regionale kering in Utrecht. Globale toetsing is uitgevoerd en opgeleverd in 2008. Gedetailleerde toetsing is afgerond. De toetsrapportages zullen begin 2013 aan de provincie worden aangeboden.
	WVE:	2015 (en evt. uitloop)	lengte/totaal (km)	20,4/45,6 km		De scope van een aantal projecten wordt nader onderzocht; kadeverbetering Laak is vertraagd door bestuurlijke discussie over Laakzone. Inmiddels zijn de bestemmingsplannen in voorbereiding. Realisatie in 2015 is haalbaar.
Crisisbeheersing en calamiteitenzorg						
09. Gevaar- en risicokaarten voor Europese Richtlijn Overstromingsrisico's zijn opgesteld						
Provincie	AGV:	2013	ja/nee	ja		Op schema. Afgestemd met waterschappen.
	HDSR:	2013	ja/nee	ja		
	WSRL:	2013	ja/nee	ja		
	WVE:	2013	ja/nee	ja		
10. Overstromingsrisicobeheerplannen zijn vastgesteld						
Rijk (reactie PU)	AGV:	2015	aantal/totaal	nee		Op schema. Momenteel worden de regionale partijen geconsulteerd over de concept plannen.
	HDSR:	2015	aantal/totaal	nee		
	WSRL:	2015	aantal/totaal	nee		
	WVE:	2015	aantal/totaal	nee		
11a. Calamiteitenplannen van waterschappen voldoen aan de eisen van het waterbesluit (art. 5.3) en zijn actueel (minimaal eens per 4 jaar)						
Waterschap	AGV:	continu	ja/nee	ja		Recent is de provincie geconsulteerd over het calamiteitenplan en heeft advies ingebracht. Op enkele punten is het calamiteitenplan naar aanleiding van het advies van de provincie aangepast. Het calamiteitenplan is op 22 maart 2013 vastgesteld.
	HDSR:	continu	ja/nee	nee		Het calamiteitenplan voldoet grotendeels aan de eisen zoals gesteld in de eisen van het waterbesluit. Op enkele punten wordt het plan op dit moment herzien. Uiterlijk 2014 is een actualisatie van de plannen aan de orde.
	WSRL:	continu	ja/nee	ja		Alle plannen actueel. Provincie is recent geconsulteerd en heeft advies ingebracht. Het geactualiseerde calamiteitenplan en de calamiteitenbestrijdingsplannen worden in 2013 bestuurlijk afgerond.
	WVE:	continu	ja/nee	ja		Calamiteitenplannen waren in 2012 in concept gereed. Op enkele punten is het calamiteitenplan naar aanleiding van commentaar van de provincie aangepast. Het calamiteitenplan is op 5 februari 2013 vastgesteld.
11b. Situatierapportages als bedoeld in art. 5.30 Waterwet (bij gevaar getroffen maatregelen en evaluatie) zijn aan de provincie toegezonden.						
Waterschap	AGV:	continu	aantal	ja		Er zijn geen gevarensituaties geweest zoals bedoeld in art. 5.30 Waterwet.
	HDSR:	continu	aantal	ja		
	WSRL:	continu	aantal	ja		
	WVE:	continu	aantal	ja		
12. De situatie van gevaar heeft tot actie van de provincie geleid						
Provincie	AGV:	continu	ja/nee	nee		Er hebben zich geen situaties van gevaar voorgedaan.
	HDSR:	continu	ja/nee	nee		
	WSRL:	continu	ja/nee	nee		
	WVE:	continu	ja/nee	nee		
Kwetsbare gebieden/objecten						
13. Meenemen/toetsen overstromingsrisico's in ruimtelijke plannen						
Provincie	AGV:	continu	ja/nee	ja		De overstromingsrisico's zijn meegenomen bij vooroverleg.
	HDSR:	continu	ja/nee	ja		




VRW 2012 Tabel 1: Rapportage lopende acties





 : thema
 : subthema
 : acties

























 : Realisatie loopt op schema
 : Er is achterstand, maar realisatie is nog wel voldoende
 : Er is achterstand en realisatie wordt kritisch
 : Over 2012 wordt niet gerapporteerd

Eigenaar	Waterschapsgebied	Jaartal doelbereik	Indicator (eenheid)	Indicator (waarde)	Voortgang	Voorstel definitieve rapportage
	WSRL:	continu	ja/nee	ja		
	WVE:	continu	ja/nee	ja		
Thema Voldoende water						
Duurzame watersystemen						
14. Dekkingsgraad actuele peilbesluiten						
Waterschap	AGV:	Jaarlijks	% beheer gebied met vastgesteld peilbesluit	> 90%		In de periode 2010 t/m 2012 zijn diverse watergebiedsplannen afgerond. Peilbesluiten maken onderdeel uit van de watergebiedsplannen. De verwachting is dat voor 2015 het overgrote deel van de eerste generatie watergebiedsplannen gerealiseerd zijn. Daarmee is meer dan 90% van de peilbesluiten actueel. 100% kan (nog) niet worden gehaald omdat er diverse bezwaar- en beroepsprocedures tegen de peilbesluiten worden ingesteld.
	HDSR:	Jaarlijks	% beheer gebied met vastgesteld peilbesluit	67%		Voor het Utrechtse deel was begin 2013 67% van het verplichte gebied actueel. Voor het gehele beheergebied van HDSR was 62% actueel. Na vaststelling van Lopikerwaard en Utrecht zal eind 2013 voor het gehele beheergebied 91% actueel zijn. Bij Lopikerwaard is het proces complex en intensief geweest wegens de toepassing van de nieuwe veenbodemkaart en de omvang van het gebied. De prognose voor de komende jaren is 94% actueel in 2014-2015 en 99% in 2016-2017. Oorzaak dat de 100% nog niet gehaald wordt, is dat steeds weer kleine gebieden de geldigheidstermijn van 10 jaar overschrijden. HDSR wil dit beter hanteerbaar maken door waar mogelijk (als zich geen grote knelpunten voordoen) tijdig 5 jaar verlenging aan te vragen, zodat de actualisering van peilbesluiten in doelmatige clusters kan plaatsvinden.
	WSRL:	2013	% beheer gebied met vastgesteld peilbesluit	100%		Betreft alleen peilbesluit Vijfheerenlanden en is actueel.
	WVE:	Jaarlijks	% beheer gebied met vastgesteld peilbesluit	100%		Peilbesluiten zijn actueel.
15. Watersysteem voldoet aan normen voor wateroverlast (eerste cyclus)						
Waterschap	AGV:	2015	% van opgave (= ha en/of m3)	72%		Op schema. In 2013 wordt de tweejaarlijkse voortgangsrapportage opgesteld, waarbij voorstellen worden gedaan hoe de (meest urgente) knelpunten voor 2015 te realiseren zijn. De totale opgave van AGV (dus NH en Utrecht samen) is 493 ha. 30% van de totale opgave is gerealiseerd (doel 2013 is 50%; doel 2015 is 100 %). De utrechtse opgave is 202,5 ha (van 493 ha) waarvan per 1 januari 2013 is opgelost: 146,2 ha = 72%.
	HDSR:	2015	% van opgave (= ha en/of m3)	20%		Huidig percentage van gerealiseerde opgave is naar schatting 20%. De inschatting is dat in 2015 90% van de nu bekende opgave is gerealiseerd. Voor 75% van de opgave is planvorming gereed en uitvoering gestart. HDSR heeft in 2012 een nieuwe toetsing van de normen uitgevoerd en stelt in 2013 een nieuwe implementatiestrategie op. Samen met de provincie wordt dan een afweging gemaakt wat de meest wenselijke en kosteneffectieve aanpak is, hoe de gebiedspartners daarin worden betrokken en wanneer de 100%-doelstelling kan worden gehaald.
	WVE:	2015	% van opgave (= ha en/of m3)	99%		Op schema. Er resteren nog slechts enkele kleine knelpunten in stedelijk gebied, die reeds in uitvoering zijn.
16b. Leidraad wateroverlast is herzien (tweede cyclus).						
Provincie	AGV:	2017	ja/nee	geen		Geen rapportageplicht over 2012. Eerstvolgende rapportageplicht in 2017.
	HDSR:	2017	ja/nee	geen		
	WSRL:	2017	ja/nee	geen		
	WVE:	2017	ja/nee	geen		
17b. Toetsingsronde 2013 is voorbereid (tweede cyclus)						
Waterschap	AGV:	2012	ja/nee	ja		Toetsingsronde is in voorbereiding.
	HDSR:	2012	ja/nee	ja		
	WSRL:	2012	ja/nee	ja		
	WVE:	2012	ja/nee	ja		
Waterverdeling/ zoetwatervoorziening						
22. Verdringingsreeks Amstelland is geëvalueerd						
Rijk/ Provincie	AGV:	na 1e toepassing	ja/nee	nee		De verdringingsreeks Amstelland is tot nu niet toegepast, en dus niet geëvalueerd.
	HDSR:	na 1e toepassing	ja/nee	nee		
23. De verdringingsreeks Valleikanaal en Eem is vastgelegd in een verordening						
Provincie	WVE:	2011	ja/nee	ja		De verordening is in werking getreden op 1/1/2013.
Thema Schoon oppervlaktewater						
Kaderrichtlijn Water (KRW) -afspraken						
26. KRW maatregelen 2010 - 2015 voor Wilnis Bovenlanden zijn uitgevoerd (provincie)						
Provincie	AGV:	2015	aantal/ totaal projecten	1 van 1		In 2012 is een definitief voorontwerp vastgesteld. De aanleg van de natuur vriendelijke oever (NVO) is in de plannen opgenomen.




VRW 2012 Tabel 1: Rapportage lopende acties





 : thema
 : subthema
 : acties

























 : Realisatie loopt op schema
 : Er is achterstand, maar realisatie is nog wel voldoende
 : Er is achterstand en realisatie wordt kritisch
 : Over 2012 wordt niet gerapporteerd

Eigenaar	Waterschaps-gebied	Jaartal doelbereik	Indicator (eenheid)	Indicator (waarde)	Voortgang	Voorstel definitieve rapportage
Overige wateren						
28. De chemische doelen (prioritaire en overige relevante chemische stoffen) voor de overige oppervlaktewateren zijn bepaald						
Provincie	AGV:	2015	ja/nee	op schema		In november 2012 is het gezamenlijke definitieve advies van het Interprovinciaal overleg (IPO) en de Unie van Waterschappen (UvW) over de juridische verankering van de chemische doelen voor de overige wateren afgerond. Het advies luidt dat het Rijk het Besluit Kwaliteitseisen en Monitoring Water 2009 (Bkmw) aanpast zodat de chemische getalswaarden voor de KRW waterlichamen ook gaan gelden voor de overige wateren. Het Rijk wil dit alleen doen als er bestuurlijk draagvlak voor is. Hierover zijn de onderhandelingen nu gaande en de verwachting bestaat dat er in de loop van 2013 uitsluitel over komt, zodat de waterschappen de chemische doelen voor de overige wateren in hun nieuwe plannen kunnen verankeren.
	HDSR:	2015	ja/nee	op schema		
	WSRL:	2015	ja/nee	op schema		
	WVE:	2015	ja/nee	op schema		
29. Haalbare ecologische doelen (incl. ecologie ondersteunende stoffen w.o. nutriënten) voor de overige oppervlaktewateren zijn bepaald						
Provincie	AGV:	2015	ja/nee	op schema		In 2012 waren we in afwachting van de uitwerking door IPO en UvW. In mei 2013 zijn de door IPO en UvW ontwikkelde landelijke uniforme methodiek en de maatlatten voor de overige wateren beschikbaar waarmee de waterbeheerders ecologische doelen voor hun overige wateren kunnen afleiden. Op dit moment zijn de waterschappen samen met de provincie aan het nadenken over implementatie van de methodiek voor de 2e generatie plannen.
	HDSR:	2015	ja/nee	op schema		
	WSRL:	2015	ja/nee	op schema		
	WVE:	2015	ja/nee	op schema		
Diffuse bronnen (nutriënten)						
30. In gebiedsprocessen zijn bronanalyses uitgevoerd, maatregelen ontwikkeld en effecten gemonitord						
Provincie	AGV:	2015	ja/nee	ja		In 2012 is onderzoek gedaan met betrekking tot de RBO Rijn West projecten 'nutriënten'. In 2013 zal de bestuurlijke afronding plaatsvinden. Er zullen samenwerkingsovereenkomsten met de landbouw worden opgesteld. De 2 projecten duurzaam bodembeheer utrecht west (kringlooplandbouw) en erfscans zullen in 2013-2014 worden uitgevoerd. AGV heeft de lead bij de maatregelen in Groot Wilnis- Vinkeveen. De pilot onderwaterdrainage is in 2012 afgerond. De andere pilot zal in de loop van 2013 worden afgerond.
	HDSR:	2015	ja/nee	ja		In 2012 is onderzoek gedaan met betrekking tot de RBO Rijn West projecten 'nutriënten'. In 2013 zal de bestuurlijke afronding plaatsvinden. Er zullen samenwerkingsovereenkomsten met de landbouw worden opgesteld. De 2 projecten duurzaam bodembeheer utrecht west (kringlooplandbouw) en erfscans zullen in 2013-2014 worden uitgevoerd. Het onderzoek voor Lopikerwaard is in 2012 afgerond. HDSR heeft in alle polders bronanalyses gedaan, in voorbereiding op de 2de ronde gebiedsprocessen KRW.
	WVE:	2015	ja/nee	ja		Er zijn 3 projecten: erfafspoeling, duurzaam bodembeheer en slibvang Lunterse beek. De projecten lopen op schema.
Optimaliseren waterketen						
31b. Door de samenwerking binnen de waterketen zijn concrete projecten opgepakt.						
Waterschap	AGV:	continu	ja/nee	ja		Alle gemeenten in het beheersgebied van AGV, waaronder de Utrechtse gemeenten De Ronde Venen en Stichtse Vecht, werken samen in een bestuurlijk en ambtelijk platform. De mantelovereenkomst voor de samenwerking in dit platform is in 2012 in concept opgesteld en is begin 2013 ondertekend. Diverse gezamenlijke projecten zijn reeds opgepakt, waaronder beheer neerslaggegevens, calamiteitenplannen, integrale optimalisatiestudies en opstellen van Handboek Stedelijk Afvalwater.
	HDSR:	continu	ja/nee	ja		Alle 14 gemeenten met relevant activiteitsgebied in het beheergebied van HDSR zijn lid van het samenwerkingsverband WINNET. De grensgemeenten vallen hier nog buiten. Naast de technisch-inhoudelijke projecten wordt nu gewerkt aan een gezamenlijk regionaal afvalwaterketenbeleid.
	WSRL:	continu	ja/nee	ja		In 2012 is een regionaal feitonderzoek uitgevoerd waarin de kansen voor samenwerking zijn geïnventariseerd. Daarin zijn acht kansrijke onderwerpen benoemd, deze worden in 2013 nader uitgewerkt.
	WVE:	continu	ja/nee	ja		Diverse projecten zijn regionaal opgepakt, te weten meten en monitoren, gegevensbeheer, grondwatermeetnet, calamiteitenplannen, etc. Verder zijn er ook tussen de gemeenten onderling diverse projecten gezamenlijk opgepakt. Amersfoort, Bunschoten en Leusden gaan gezamenlijk reinigen en inspecteren, aanbesteden, re-linen wordt gezamenlijk opgepakt etc..
32. Verbetering milieurendement maatregelen (effluent voldoet aan lozingsnormen)						
Waterschap	AGV:	continu	aantal/totaal aantal rwzi's dat voldoet	12/12rwzi's		Het zuiveren van afvalwater gebeurt binnen de gestelde lozingsnormen. Enkele oudere installaties hebben tijdelijk ruimere, minder strenge lozingsnormen. De rioolwaterzuiveringsinrichting (rwzi) Loenen heeft een openvergunning waarbij voor stikstof (N) en fosfor (P) de 75% gebiedsdispensatie geldt. AGV zal bij Rijkswaterstaat (RWS) een maatwerkvergunning aanvragen als vanaf 2014 de openvergunning eindigt.
	HDSR:	continu	aantal/totaal aantal rwzi's dat voldoet	14/17rwzi's		Op 3 van de 17 zuiveringen zijn overschrijdingen van de norm opgetreden. 2x in Driebergen: wegens overbelasting door hevige regenval. Er zal een optimalisatiestudie worden gedaan voor biologische fosfaatverwijdering onder regenomstandigheden. 10x in Leidsche Rijn: tijdens de ombouwing van punt- naar bellenbeluchting. De ombouwing is inmiddels voltooid. 2x in Zeist: door directe lozing van gedeeltelijk nagezuiverd afvalwater bij hevige regenval. Hier zal slibbuffering worden toegepast.
	WSRL:	continu	aantal/totaal aantal rwzi's dat voldoet	1/1rwzi's		De lozing van het effluent voldoet aan de norm.
	WVE:	continu	aantal/totaal aantal rwzi's dat voldoet	4/4rwzi's		De lozing van het effluent voldoet aan de norm.
Thema Water voor natuur						
Ecologische Hoofdstructuur (EHS)						
34. Doelen voor EHS/EVZ (Ecologische Verbindings Zone) zijn vastgelegd in natuurbeheerplan						
Provincie	AGV:	Jaarlijks	ja/nee	ja		Het natuurbeheerplan 2013 is in 2012 vastgesteld. Dit provinciaal plan is afgestemd op de herijkte EHS en de Structuurvisie.
	HDSR:	Jaarlijks	ja/nee	ja		
	WSRL:	Jaarlijks	ja/nee	ja		
	WVE:	Jaarlijks	ja/nee	ja		
36. Beheerplannen Natura 2000 (N2000) zijn opgesteld						
Provincie / Rijk	AGV:	2013	aantal/totaal	0/2		Botshol + Oostelijke Vechtplassen (o.a. Noorderpark): wegens vertraging met de Programmatische aanpak stikstof (PAS) van het Rijk is beheerplanproces vertraagd. Vaststelling en inspraak van ontwerpbeheerplannen eind 2013 verwacht (afhankelijk van PAS).

VRW 2012 Tabel 1: Rapportage lopende acties

 : thema
 : subthema
 : acties

 : Realisatie loopt op schema
 : Er is achterstand, maar realisatie is nog wel voldoende
 : Er is achterstand en realisatie wordt kritisch
 : Over 2012 wordt niet gerapporteerd

Eigenaar	Waterschapsgebied	Jaartal doelbereik	Indicator (eenheid)	Indicator (waarde)	Voortgang	Voorstel definitieve rapportage
	HDSR:	2013	aantal/totaal	0/2		Kolland&Overlangbroek + Nieuwkoopse Plassen en de Haeck (o.a. Schraallanden van de Meije): wegens vertraging met de PAS van het Rijk is beheerplanproces vertraagd. Vaststelling en inspraak van ontwerpbeheerplannen eind 2013 verwacht (afhankelijk van PAS).
	WVE:	2013	aantal/totaal	0/2		Binnenveld (o.a. Hel-/Blauwe Hel): voortouwnemer is Ministerie van EL&I. Proces ligt achter op schema vanwege complexiteit en wegens vertraging met de PAS van het Rijk. Planning vaststelling en inspraak van ontwerpbeheerplannen eind 2013 verwacht. Groot Zandbrink: Beheerplanproces is stopgezet, heeft geen N2000 status.
37b. De waterhuishouding is op orde in N2000-gebieden met status Sense of Urgency (SoU)						
Waterschap	AGV:	2015	% gerealiseerd gebied	nee		Botshol: Provincie Utrecht (PU) zoekt een oplossing voor het gebrek aan ontwikkelruimte bij Botshol: Uit aanvullend onderzoek (voor PAS) in 2011 is gebleken dat in Botshol maatregelen, ook op hydrologische vlak, nodig zijn. Het nieuw peilbesluit Botshol moet in uiterlijk in 2018 (niet 2014) zijn vastgesteld. - Oostelijke Vechtplassen (o.a. Noorderpark): Provincie is aan zet. Maatregelen redelijk op schema: 2013: Peilbesluit Bethune is inmiddels vastgesteld. De maatregelen zijn in voorbereiding. Deze zijn naar verwachting tijdig uitgevoerd. Provincie Noord-Holland is proceseigenaar. Waterschap is voor instellen van hydrologische randvoorwaarden ten behoeve van N2000-doelen, afhankelijk van voortgang beheerplan N2000 en grondverwerving. Waterschap moet nieuw peilbesluit uiterlijk in 2014 vaststellen (was oorspronkelijk 2009, 5 jaar verlenging is verleend). Waterschap en Provincie werken samen aan een alternatievenstudie om te komen tot besluitvorming die bijdraagt aan het behalen van N2000 doelen.
	HDSR:	2015	% gerealiseerd gebied	100%		Uit ecohydrologisch onderzoek blijkt dat in de Schraallanden langs de Meije de waterhuishouding op orde is. Mogelijk dienen nog wel gebiedsinterne terreinbeheermaatregelen genomen te worden.
	WVE:	2015	% gerealiseerd gebied	0%		Het Binnenveld is volgens WVV door de PAS aanwijzing nog complexer geworden. Daardoor ligt het gebiedsproces (vrijwel) stil. Het door het Rijk opgesteld waterhuishoudkundige plan wordt niet door WVV en de partners gedragen. Overleg tussen het Rijk, provincie Gelderland, provincie Utrecht, WVV en het projectbureau Samen Vernieuwen in de Gelderse Vallei en Eemland (SVG) is gaande hoe de impasse op te lossen. Groot Zandbrink is afgevalen / geen N2000 meer.
38. Partijen hebben onderling de samenwerking afgestemd voor de uitvoering van maatregelen in N2000 gebieden						
Provincie	AGV:	2015	aantal/totaal gebieden	1		De te nemen maatregelen in de N2000-gebieden worden in onderling overleg met de partijen opgesteld.
	HDSR:	2015	aantal/totaal gebieden	1		
	WVE:	2015	aantal/totaal gebieden	1		
39. Maatregelen voor uitvoering NVO's en EVZ's zijn uitgevoerd (KRW+ EHS + buiten EHS)						
Waterschap	AGV:	2015	gerealiseerd aantal km/totaal te realiseren	6,3/7,8km		In het kader van de KRW staat voor 2010-2015 de aanleg van totaal 46,05 km nvo's gepland in het gehele beheergebied van AGV. Het Utrechtse deel betreft in totaal 13,8 km, waarvan 7,8 km door AGV wordt aangelegd (waterlichamen Tussenboezem Vinkeveen + Vecht) en 6,0 km door de provincie (waterlichaam Vaarten Ronde Venen: Wilnis Bovenlanden/EVZ Bijleveld). Zie voor het provinciale deel actie 26. Van de 7,8 km door AGV is 6,3 km gerealiseerd, 0,5 km op dit moment in uitvoering en de resterende 1,0 km zal in 2014 worden voorbereid, waarna de uitvoering start.
	HDSR:	2015 (incl. EHS 2018)	gerealiseerd aantal km/totaal te realiseren	3,8/8,5km		In 2012 is 3,8 km van de geplande 8,5 km gerealiseerd. Cumulatief komt dit neer op 89,4 km gerealiseerd in 2012, waarvan 41,1 km langs KRW waterlichamen. De KRW-doelstelling voor 2015 is 44 km. De einddoelstelling voor 2018 incl. EHS is 144 km. Hoofdrede voor het niet behalen van de norm (8,5 km) is het gegeven dat het niet gelukt is om 4 kilometer nvo in het Noorderpark in opdracht van Dienst Landelijk Gebied (DLG) in 2012 te realiseren. Daarnaast is de aanleg van nvo's langs de Kromme Rijn in 2012 vertraagd door een langer dan voorziene ontwerpfase. Beide locaties zijn inmiddels vrijwel gereed (2013). Verwacht wordt dat de doelstellingen voor 2015 en 2018 worden gerealiseerd.
Thema Vaarwater						
Voldoende capaciteit beroeps- en recreatievaarwegen						
49. 1e periodieke verslag staat van onderhoud vaarwegen is GS toegezonden						
Waterschap	AGV:	2014, 5-jaar cyclus	ja/nee	nee		Geen rapportageplicht over 2012. Eerstvolgende rapportageplicht in 2014.
	HDSR:	2014, 5-jaar cyclus	ja/nee	geen		
Thema Zwemwater						
Zwemwaterlocaties						
50. Voor bestaande locaties is minimaal de classificatie 'aanvaardbaar' gehaald.						
Waterschap	AGV:	continu	aantal/totaal	1		Op dit moment voldoet van alle Utrechtse locaties alleen zwembad de Meent niet aan de classificatie van 'tenminste aanvaardbaar'. Omdat deze locatie andere jaren altijd goed scoorde, is de verwachting dat deze in 2015 weer aan de doelstelling voldoet. Er zijn al extra maatregelen genomen ter verbetering van de waterkwaliteit.
	HDSR:	continu	aantal/totaal	7 van 7		Classificatie is ten minste aanvaardbaar.
	WSRL:	continu	aantal/totaal	1 van 1		Classificatie is ten minste aanvaardbaar.
	WVE:	continu	aantal/totaal	1 van 1		Classificatie is ten minste aanvaardbaar.
51. De bestaande zwemwaterprofielen zijn actueel						
Waterschap	AGV:	continu	ja/nee	ja		Zwemwaterprofielen zijn actueel.
	HDSR:	continu	ja/nee	ja		
	WSRL:	continu	ja/nee	ja		
	WVE:	continu	ja/nee	ja		
52. Er is een waarschuwing afgegeven en/of een zwemverbod ingesteld bij structureel slechte kwaliteit.						
Provincie	AGV:	continu	ja/nee	nee		Geen structureel slechte kwaliteit zwemwater. Op basis daarvan geen zwemverboden. Jaarlijkse aanwijzing van de betreffende zwemlocaties loopt geen gevaar.
	HDSR:	continu	ja/nee	nee		
	WSRL:	continu	ja/nee	nee		
	WVE:	continu	ja/nee	nee		

VRW 2012 Tabel 2: Alle acties die in heroverweging zijn

Over deze acties wordt niet gerapporteerd in 2012.














■	: thema	■	: Over 2012 wordt niet gerapporteerd
■	: subthema		
■	: acties		

Eigenaar	Waterschapsgebied	Jaartal doelbereik	Voortgang	Toelichting op de rapportage: <i>Tenzij anders vermeld, worden de onderstaande acties voor 2013 aangepast aan de gevolgen van herijking en herprioritering.</i>
Thema Voldoende water				
Duurzame watersystemen				
18. Onderzoek inrichting/beheer Hel/Blauwe Hel is uitgevoerd				
Waterschap	WVE:	2014		Zie ook tabel 1, actie 37b WVE inzake Binnenveld waar het gebied Hel/Blauwe Hel onderdeel van uitmaakt.
21. De wateropgave Ronde Venen binnen Groot Mijdrecht Noord is ingevuld				
Provincie	AGV:	2018		De wateropgave voor Groot Mijdrecht Noord is ingebracht in het nationale onderzoeksspoor naar de zoetwatervoorziening van geheel west-Nederland (Deltaprogramma). Dit heeft nog niet geleid tot een concreet voorstel voor de aanpak. Een nieuwe actie is daarom nog niet geformuleerd.
Waterverdeling/ zoetwatervoorziening				
24. De verdringingsreeks Noord-Nederland (waterverdeling/wateraanvoer via IJsselmeer/Randmeren) is vastgelegd in verordeningen				
Provincie	AGV:	planperiode		Gebleken is dat de Verdringingsreeks Noord-Nederland moet worden aangepast aan het Waterbesluit. Het initiatief daarvoor ligt bij het Rijk i.v.m. de spilfunctie van het IJsselmeer voor de watervoorziening. Verder zijn alle waterschappen en provincies rondom het IJsselmeer hierbij betrokken. Onduidelijk is wanneer het Rijk dit oppakt. Zolang afwijkingen van het Waterbesluit niet zijn vastgelegd in een provinciale verordening geldt de landelijke regeling van het Waterbesluit.
	WVE:	planperiode		
Thema Water voor natuur				
Ecologische Hoofdstructuur (EHS)				
33. Natuur buiten EHS: minimaal stand still actuele natuurwaarden *)0-situatie wordt beschreven t.b.v. toetsing.				
Provincie	AGV:	2015		
	HDSR:	2015		
	WSRL:	2015		
	WVE:	2015		
35. EHS-/landbouwgebied is zo nodig in kader GGOR-proces herbegrensd				
Provincie	AGV:	2015		
	HDSR:	2015		
	WSRL:	2015		
	WVE:	2015		
37a. De waterhuishouding is op orde in Natura 2000-gebieden zonder Sense of Urgency (SoU)				
Waterschap	AGV:	2015		
	HDSR:	2015		
	WVE:	2015		
39. Maatregelen voor uitvoering NVO's en EVZ's zijn uitgevoerd (KRW+ EHS + buiten EHS)				
Waterschap	WVE:	2015		
Verdroging				
40. Gebiedsgerichte afspraken uit het Convenant TOP-gebieden zijn uitgevoerd				
Provincie/ Waterschap	AGV:	2013		
	HDSR:	2013		
	WVE:	2013		
41. Overkoepelende afspraken uit het Convenant TOP-gebieden zijn uitgevoerd				
Provincie/ Waterschap	AGV:	2013		
	HDSR:	2013		
	WVE:	2013		
42. Overkoepelende provinciale acties voor (SUB)TOP-gebieden zijn uitgevoerd				
Provincie	AGV:	2013		
	HDSR:	2013		
	WVE:	2013		
43. Maatregelen TOP-gebieden zijn vastgesteld				
Provincie	AGV:	2010		
	HDSR:	2010		
	WVE:	2010		
44. Maatregelen TOP-gebieden zijn uitgevoerd				
Provincie	AGV:	2013		
	HDSR:	2013		
	WVE:	2013		
45. Maatregelen SUBTOP-gebieden zijn vastgesteld				
Waterschap	AGV:	2013		
	HDSR:	2013		
	WVE:	2013		
46. Maatregelen SUBTOP-gebieden zijn uitgevoerd				
Waterschap	AGV:	2015		
	HDSR:	2015		
	WVE:	2015		
48. Nieuwe afspraken 2e AVP-periode zijn vastgesteld				
Provincie	AGV:	2013		
	HDSR:	2013		
	WVE:	2013		

VRW 2012 Tabel 3: Alle afgeronde en gewijzigde acties

Over deze acties wordt niet gerapporteerd.

	: thema		: Deze actie is beëindigd
	: subthema		
	: acties		

Eigenaar	Waterschaps-gebied	Jaartal doelbereik	Voortgang	Toelichting op de rapportage
Thema Veiligheid				
Primaire keringen op orde				
01a. Voor primaire A- en C-keringen zijn nieuwe normen opgesteld				
Rijk (reactie PU)	PU:	2011		November 2011 heeft de Staatssecretaris per brief gevraagd om vanuit de deltaprogramma's met een voorstel te komen. De normering zal zijn uitwerking vinden in Deltabeslissingen Waterveiligheid die het Rijk in het jaar 2014 aan de politiek wil voorleggen. Omdat deze activiteiten zijn geïntegreerd in het Deltaprogramma, is hiervoor een nieuwe actie geformuleerd (zie tabel 1, actie 1b).
02a. Voor dijkringen 14, 15, 44 is een concrete oplossingsrichting uitgewerkt				
Provincie	AGV: HDSR:	2010 2010		Deze actie is afgerond in 2011. Omdat deze activiteiten zijn geïntegreerd in het Deltaprogramma, is hiervoor een nieuwe actie geformuleerd (zie tabel 1, actie 2b).
03a. Pilot Grebbedijk/Deltadijk is uitgevoerd				
Provincie	WVE:	2010		Deze actie is afgerond in 2010. Het vervolgonderzoek en de vervolgacties zijn opgenomen in het Deltaprogramma. (zie tabel 1, actie 3b)
06. Dijkkringen 16, 44, 45 en 46 zijn getoetst				
Waterschap	AGV: HDSR: WSRL: WVE:	2010 2010 2012 2010		Deze actie is afgerond in 2010. De toetsing is uitgevoerd en gerapporteerd aan de Staatssecretaris in 2010. De provincie heeft m.i.v. 2012 geen toetsende rol meer.
Thema Voldoende water				
Duurzame watersystemen				
15. Watersysteem voldoet aan normen voor wateroverlast				
Waterschap	WSRL:	2015		Deze actie is afgerond in 2011.
16a. Leidraad wateroverlast is herzien (eerste cyclus).				
Provincie	AGV: HDSR: WSRL: WVE:	planperiode planperiode planperiode planperiode		Deze actie is afgerond in 2011.
17a. Resultaat toetsronde klimaatscenario's '06 voor wateroverlast is toegepast (eerste cyclus)				
Waterschap	AGV: HDSR: WVE:	2012 2012 2012		Deze actie is afgerond in 2010.
19. Wateropgave Maarsseveen-Westbroek is bepaald				
Provincie	AGV:	2010		Ingevolge het onderzoek t.b.v. Watergebiedsplan Noorderpark blijkt hier geen wateropgave te bestaan.
20. Wateropgave Maarsseveen-Westbroek is gerealiseerd				
Waterschap/ Provincie	AGV:	2014		Ingevolge het onderzoek t.b.v. Watergebiedsplan Noorderpark blijkt hier geen wateropgave te bestaan.
Thema Schoon oppervlaktewater				
Kaderrichtlijn Water (KRW) -afspraken				
25. KRW maatregelen 2010 - 2015 zijn uitgevoerd (waterschap)				
Waterschap	AGV: HDSR: WSRL: WVE:	2015 2015 2015 2015		Deze actie wordt vanaf 2012 alleen gerapporteerd in KRW-verband.
27. Afspraken over monitoring zijn gemaakt en geïmplementeerd				
Waterschap	AGV: HDSR: WSRL: WVE:	planning WBP planning WBP planning WBP planning WBP		Deze actie is afgerond in 2010. Over het vervolg wordt gerapporteerd in KRW-verband.
Optimaliseren waterketen				
31a. Meer samenwerking en innovatie binnen de waterketen door samenwerkingsafspraken				
Waterschap	AGV: HDSR: WSRL: WVE:	2014 (100%) 2014 (100%) 2014 (100%) 2014 (100%)		Deze actie is afgerond in 2011. In de nu volgende periode wordt de aandacht gericht op de hieruit voortkomende activiteiten. (zie tabel 1, actie 31b).
Thema Water voor natuur				
Verdroging				
47. Midterm review AVP/overig verdroogd gebied is uitgevoerd				
Provincie	AGV: HDSR: WVE:	2010 2010 2010		Deze actie is afgerond in 2010.