

kaart 1

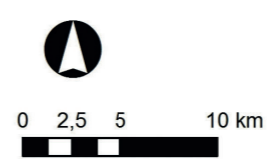
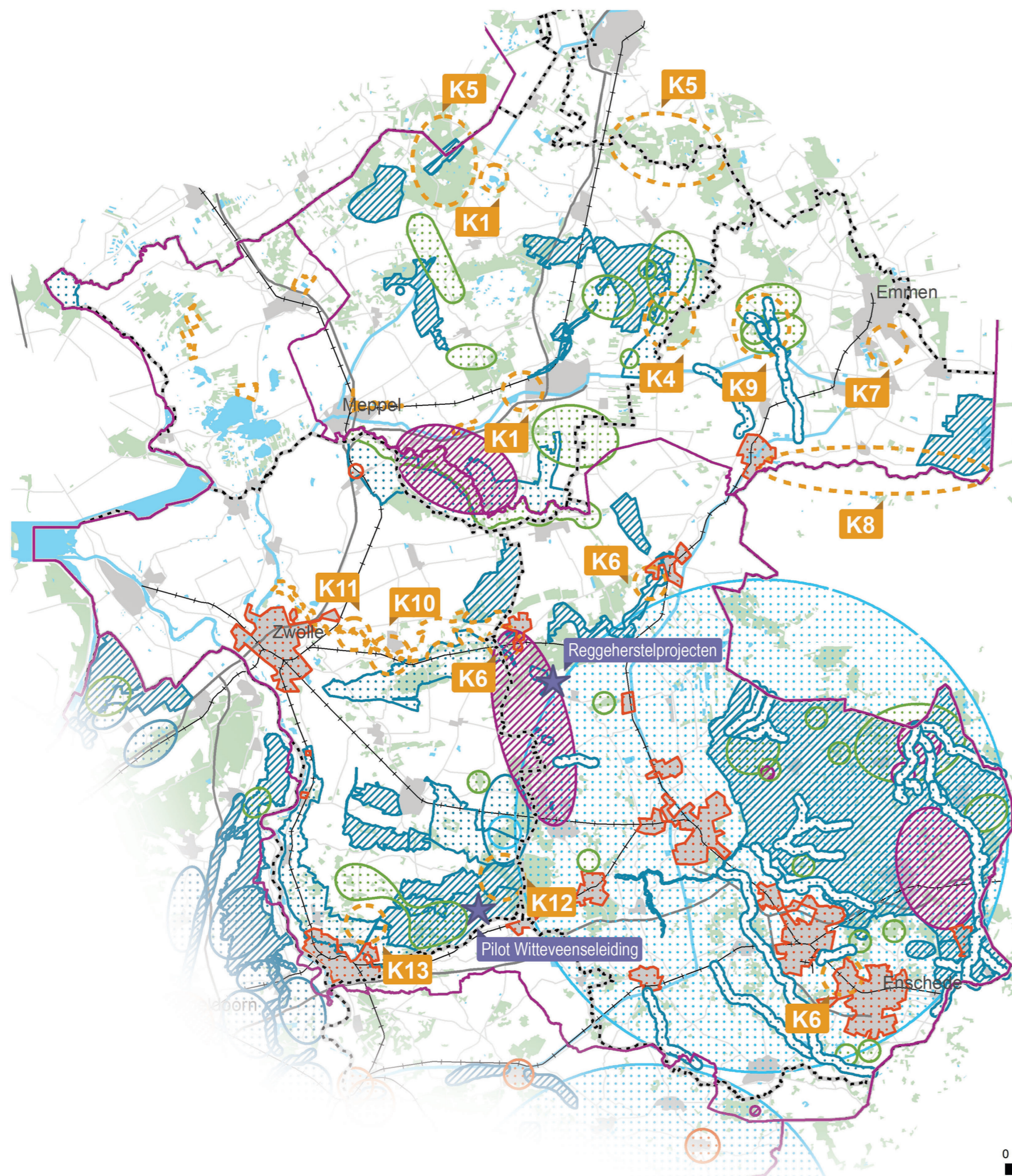
Waar landen de maatregelen?

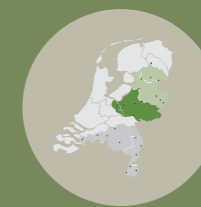
WATERSCHAPSGEBIEDEN
VECHTSTROMEN, GROOT SALLAND EN
REEST EN WIEDEN

illustratieve weergave

LEGENDA

- gepland waterschap
- voornemen/onderzoek waterschap
- gepland drinkwatersector/Vitens
- voornemen drinkwatersector/Vitens
- voornemen/onderzoek landbouw
- gepland provincie
- gepland gemeente
- voornemen/onderzoek gemeente
- voornemen/onderzoek TBO
- kansen
- uitgelicht
- waterschap grenzen
- provincie grenzen
- kansen (code verwijst naar beschrijving kans in bijlage)



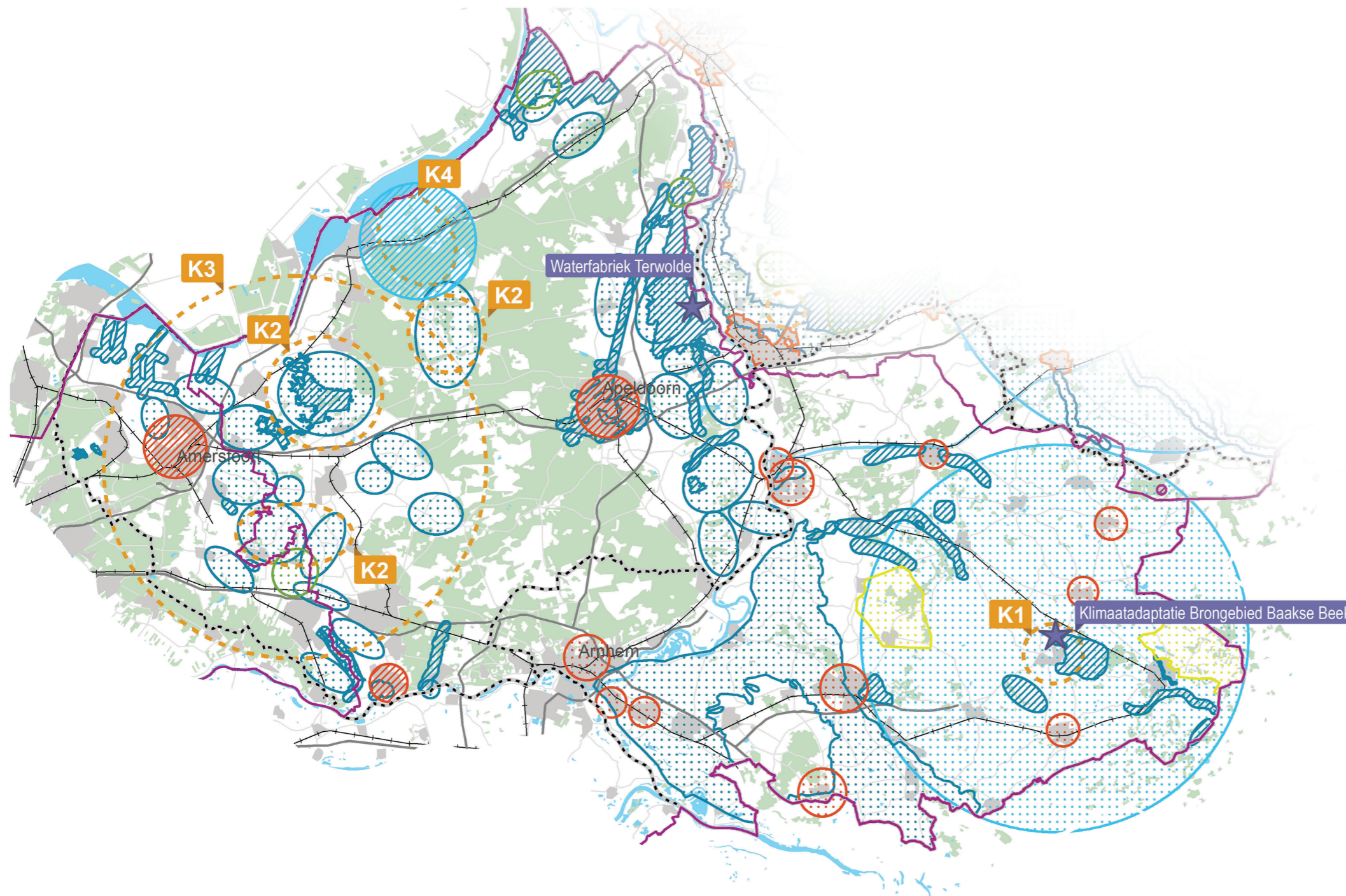


kaart 2

Waar landen de maatregelen?

WATERSCHAPSGEBIEDEN
VALLEI EN VELUWE EN
RIJN EN IJSSEL

illustratieve weergave



LEGENDA

- gepland waterschap
- voornemen/onderzoek waterschap
- gepland drinkwatersector/Vitens
- voornemen drinkwatersector/Vitens
- voornemen/onderzoek landbouw
- voornemen/onderzoek gemeente
- voornemen/onderzoek TBO
- kansen
- uitgelicht
- waterschap grenzen
- provincie grenzen
- kansen (code verwijst naar beschrijving kans in bijlage)

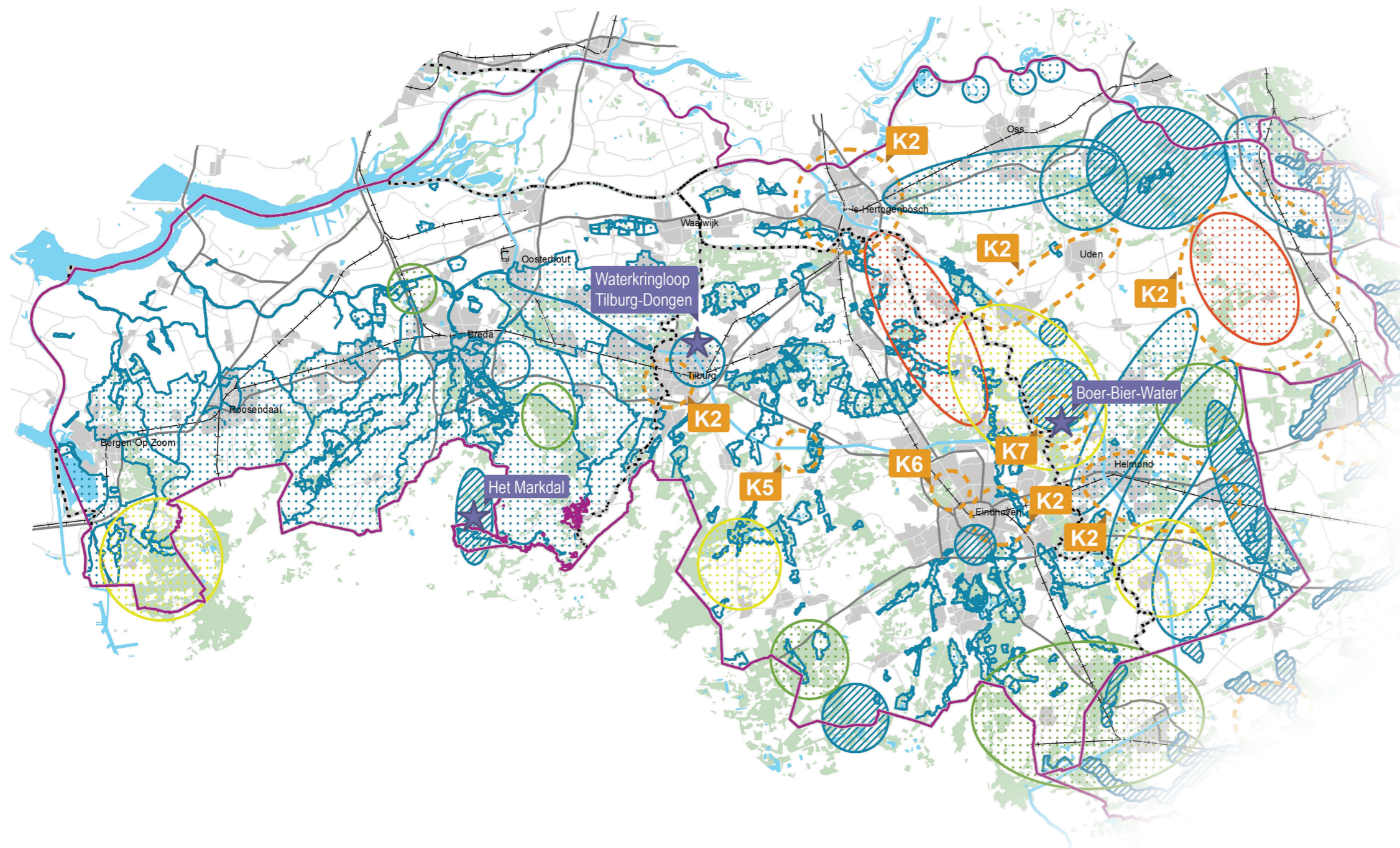


kaart 3

Waar landen de maatregelen?

WATERSCHAPSGEBIEDEN BRABANTSE DELTA, DE DOMMEL EN AA EN MAAS

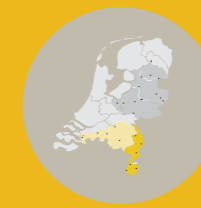
illustratieve weergave



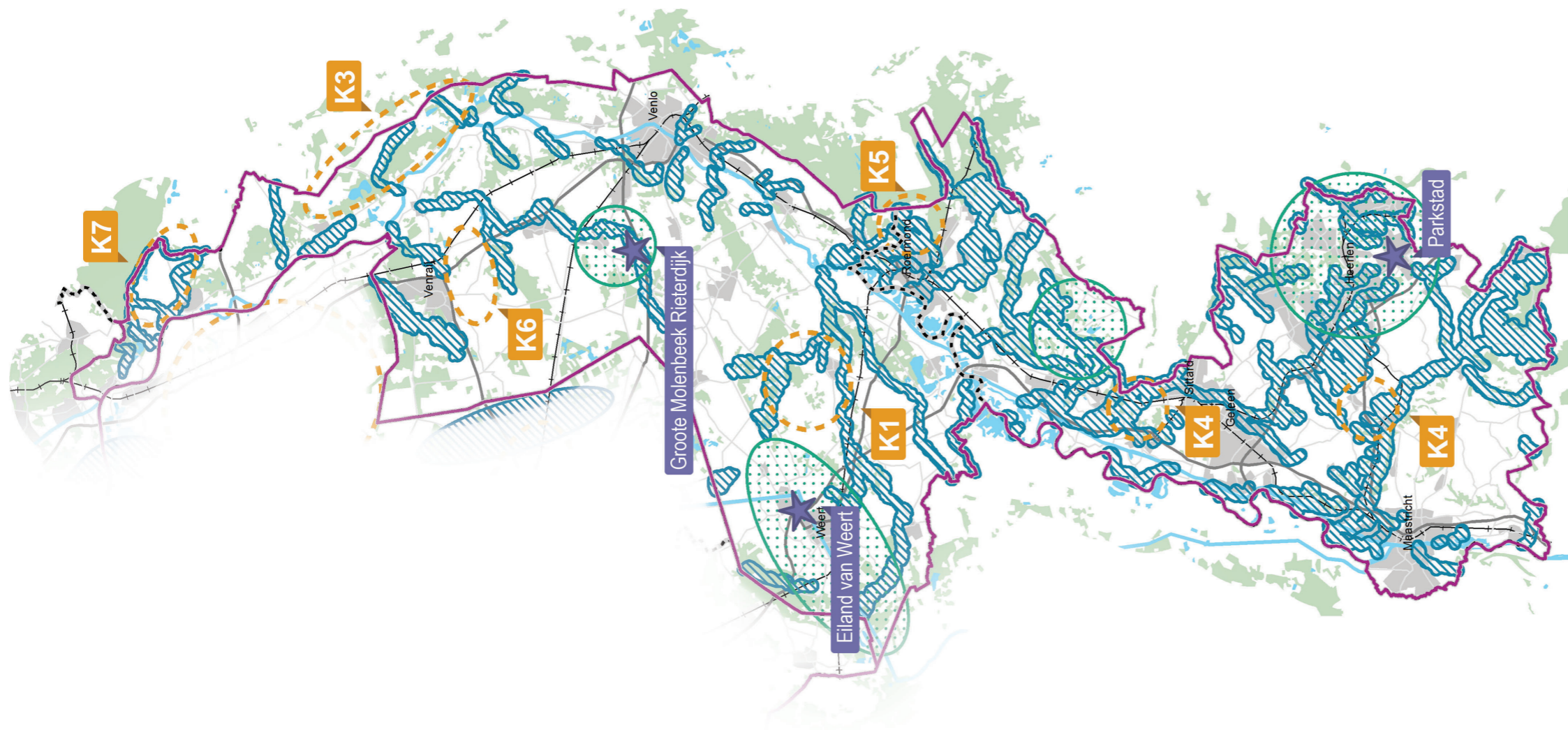
LEGENDA

-  gepland waterschap
-  voornemen/onderzoek waterschap
-  voornemen/onderzoek landbouw
-  voornemen/onderzoek gemeente
-  voornemen/onderzoek TBO
-  kansen
-  uitgelicht
-  waterschap grenzen
-  provincie grenzen
-  kansen (code verwijst naar beschrijving kans in bijlage)





kaart 4



Waar landen de maatregelen?

WATERSCHAPSGEBIEDEN
PEEL EN MAASVALLEI EN
ROER EN OVERMAAS

illustratieve weergave

LEGENDA

-  robuuste beekdalen
-  voornemengezamenlijke partijen
-  kansen
-  uitgelicht
-  waterschap grenzen
-  provincie grenzen
-  kansen (code verwijst naar beschrijving kans in bijlage)



0 2.5 5 10 km