










Water

-  beschermingszone grondwaterwinningen
-  beschermingszone oppervlaktewaterwinningen
-  infiltratiegebied Utrechtse Heuvelrug
-  waterbergingsgebied
-  vrijwaringszone versterking regionale waterkering
-  vrijwaringszone regionale keringen in Rijksbeheer (toelichtend)
-  vrijwaringszone primaire waterkeringen (toelichtend)
-  overstroombaar gebied
-  waterparels (toelichtend)

0 10 km

Kaart 2 - PRS
Concept voor Provinciale Staten

