provincie :: Utrecht

Klimaat, gezondheid en veiligheid

- windenergielocatie
- potentiele windenergielocatie (toelichtend)
- windturbines stedelijk gebied
- windturbines landelijk gebied

0 10 km

Kaart 3 - PRS
Ontwerp Partiële herziening
Provinciale Ruimtelijke Structuurvisie 2013 - 2028

Abcoude
Mijdrecht
Vinkeveen
Breukelen
Maarssen
Vleuten
Woerden
De Meern
UTRECHT
Montfoort
Oudewater
IJsselstein
Nieuwegein
Vianen
Houten
Bilthoven
De Bilt
Zeist
Bunnik
Eemnes
Spakenburg
Bunschoten
Baarn
Soest
Amersfoort
Leusden
Woudenberg
Driebergen-Rijsenburg
Doorn
Leersum
Amerongen
Veenendaal
Wijk bij Duurstede
Rhenen

ondergrond: © 2013, Dienst voor het kadaster en openbare registers, Apeldoorn

provincie :: Utrecht

Cultuurhistorie

- CHS - historische buitenplaatszone
- CHS - militair erfgoed

0 — 10 km

Kaart 4 - PRS
Ontwerp Partiële herziening
Provinciale Ruimtelijke Structuurvisie 2013 - 2028

Abcoude
Mijdrecht
Vinkeveen
Breukelen
Maarssen
Vleuten
De Meern
Woerden
Montfoort
Oudewater
IJsselstein
UTRECHT
Nieuwegein
Houten
Vianen
De Bilt
Bilthoven
Zeist
Bunnik
Eemnes
Spakenburg
Bunschoten
Baarn
Soest
Amersfoort
Leusden
Woudenberg
Driebergen-Rijsenburg
Doorn
Leersum
Amerongen
Wijk bij Duurstede
Veenendaal
Rhenen

Provincie Utrecht, GIS

ondergrond: © 2013, Dienst voor het kadaster en openbare registers, Apeldoorn 15-10-13 PRS

provincie :: Utrecht

Wonen en werken

- rode contouren (toelichtend)
- binnenstedelijke woningbouw
- bedrijventerrein stedelijk gebied
- kantoren in stedelijk gebied
- detailhandel

0 — 10 km

Kaart 5 - PRS
Ontwerp Partiële herziening
Provinciale Ruimtelijke Structuurvisie 2013 - 2028

Abcoude
Mijdrecht
Vinkeveen
Breukelen
Maarssen
Vleuten
De Meern
UTRECHT
Woerden
Montfoort
Oudewater
IJsselstein
Nieuwegein
Houten
Vianen
Bilthoven
De Bilt
Zeist
Bunnik
Eemnes
Spakenburg
Bunschoten
Baarn
Soest
Amersfoort
Leusden
Woudenberg
Driebergen-Rijsenburg
Doorn
Leersum
Amerongen
Wijk bij Duurstede
Veenendaal
Rhenen

ondergrond: © 2013, Dienst voor het kadaster en openbare registers, Apeldoorn

provincie :: Utrecht

Regionale uitwerking

stedelijk programma

0 10 km

Kaart 7 - PRS
Ontwerp Partiële herziening
Provinciale Ruimtelijke Structuurvisie 2013 - 2028

Abcoude
Mijdrecht
Vinkeveen
Breukelen
Maarssen
Vleuten
Woerden
De Meern
UTRECHT
De Bilt
Bilthoven
Eemnes
Spakenburg
Bunschoten
Baarn
Soest
Amersfoort
Leusden
Zeist
Woudenberg
Bunnik
Driebergen-Rijsenburg
Montfoort
Oudewater
IJsselstein
Nieuwegein
Houten
Vianen
Doorn
Leersum
Amerongen
Wijk bij Duurstede
Veenendaal
Rhenen

ondergrond: © 2013, Dienst voor het kadaster en openbare registers, Apeldoorn

provincie :: Utrecht

Landelijk gebied

landelijk gebied

0 10 km

Kaart 8 - PRS
Ontwerp Partiële herziening
Provinciale Ruimtelijke Structuurvisie 2013 - 2028

Abcoude
Mijdrecht
Vinkeveen
Breukelen
Maarssen
Vleuten
Woerden
De Meern
UTRECHT
Montfoort
Oudewater
Nieuwegein
IJsselstein
Houten
Vianen
Bilthoven
De Bilt
Zeist
Bunnik
Eemnes
Spakenburg
Bunschoten
Baarn
Soest
Amersfoort
Leusden
Woudenberg
Driebergen-Rijsenburg
Doorn
Wijk bij Duurstede
Leersum
Amerongen
Veenendaal
Rhenen

ondergrond: © 2013, Dienst voor het kadaster en openbare registers, Apeldoorn 15-10-13 PRS

provincie :: Utrecht

Natuur

- Ecologische Hoofdstructuur (EHS)
- groene contour
- militair oefenterrein met natuurwaarden (toelichtend)

0 — 10 km

Kaart 10 - PRS
Ontwerp Partiële herziening
Provinciale Ruimtelijke Structuurvisie 2013 - 2028

Abcoude
Eemnes
Spakenburg
Bunschoten
Mijdrecht
Vinkeveen
Baarn
Breukelen
Soest
Amersfoort
Maarssen
Bilthoven
Leusden
De Bilt
Vleuten
Zeist
Woerden
De Meern
UTRECHT
Woudenberg
Bunnik
Driebergen-Rijsenburg
Montfoort
Doorn
Oudewater
Nieuwegein
Houten
IJsselstein
Veenendaal
Leersum
Amerongen
Vianen
Wijk bij Duurstede
Rhenen

Provincie Utrecht, GIS

ondergrond: © 2013, Dienst voor het kadaster en openbare registers, Apeldoorn 15-10-13 PRS

provincie :: Utrecht

Landbouw

landbouwgebied

landbouwkerngebied

0 10 km

Kaart 11 - PRS
Ontwerp Partiële herziening
Provinciale Ruimtelijke Structuurvisie 2013 - 2028

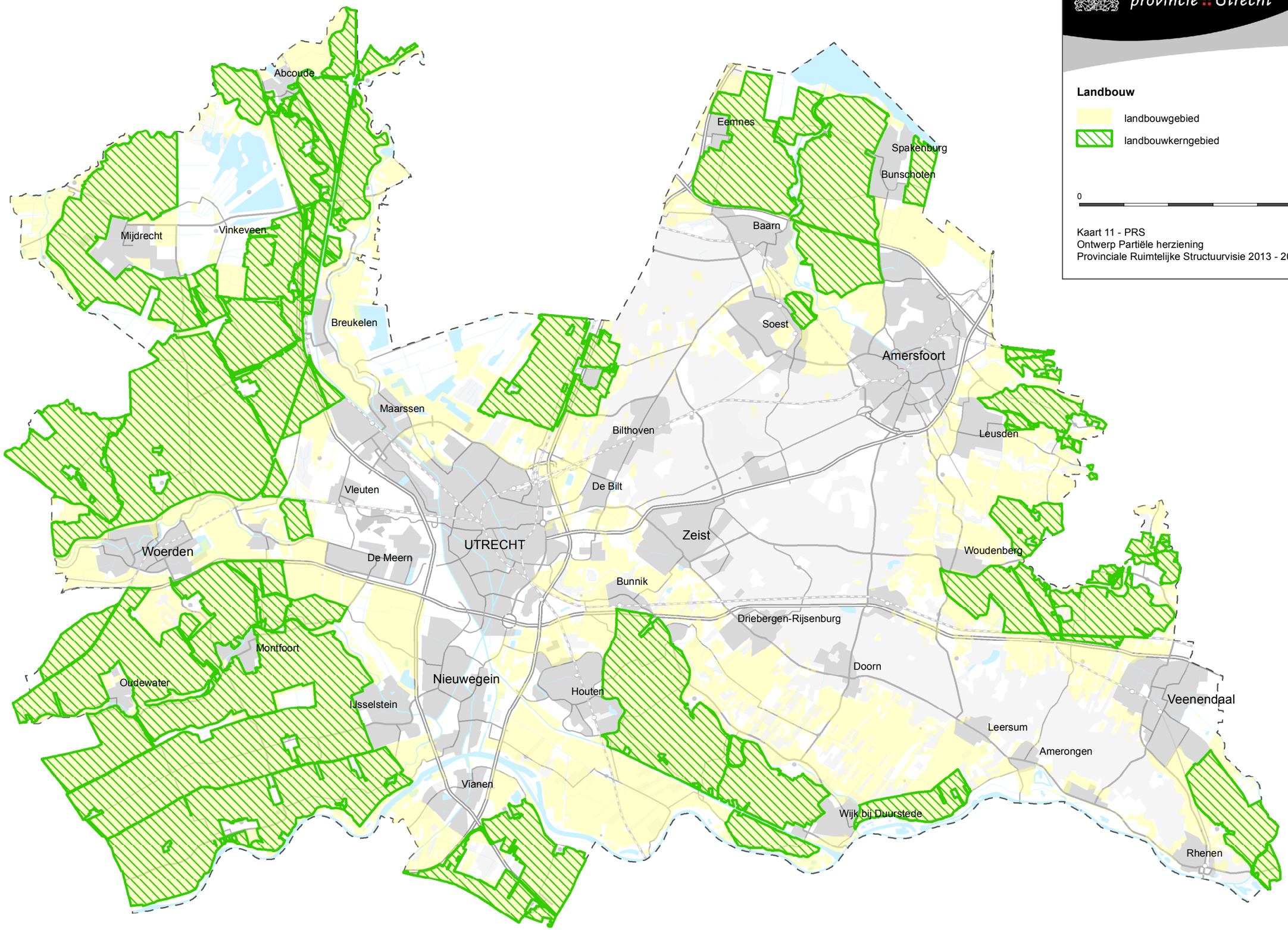

ondergrond: © 2013, Dienst voor het kadaster en openbare registers, Apeldoorn 15-10-13 PRS

provincie :: Utrecht

Reconstructie

verwevingsgebied

0 5 km

Kaart 12 - PRS
Ontwerp Partiële herziening
Provinciale Ruimtelijke Structuurvisie 2013 - 2028

Abcoude
Mijdrecht
Vinkeveen
Breukelen
Maarssen
Vleuten
Woerden
De Meern
UTRECHT
De Bilt
Bilthoven
Eemnes
Spakenburg
Bunschoten
Baarn
Soest
Amersfoort
Leusden
Zeist
Woudenberg
Bunnik
Driebergen-Rijsenburg
Montfoort
Oudewater
IJsselstein
Nieuwegein
Houten
Doorn
Veenendaal
Leersum
Amerongen
Vianen
Wijk bij Duurstede
Rhenen

ondergrond: © 2013, Dienst voor het kadaster en openbare registers, Apeldoorn

provincie :: Utrecht

Recreatie

- recreatiezone
- bovenlokaal recreatieterrein
- stiltegebied

0 — 10 km

Kaart 13 - PRS
Ontwerp Partiële herziening
Provinciale Ruimtelijke Structuurvisie 2013 - 2028

Abcoude
Mijdrecht
Vinkeveen
Breukelen
Maarssen
Vleuten
Woerden
De Meern
UTRECHT
Bilthoven
De Bilt
Zeist
Bunnik
Eemnes
Spakenburg
Bunschoten
Baarn
Soest
Amersfoort
Leusden
Woudenberg
Driebergen-Rijsenburg
Montfoort
Oudewater
IJsselstein
Nieuwegein
Houten
Vianen
Doorn
Leersum
Amerongen
Wijk bij Duurstede
Veenendaal
Rhenen

Provincie Utrecht, GIS

ondergrond: © 2013, Dienst voor het kadaster en openbare registers, Apeldoorn 15-10-13 PRS

provincie :: Utrecht

Duurzame Energie

- windenergielocatie
- windturbines stedelijk gebied
- windturbines landelijk gebied
- experimenteerruimte duurzame energie

0 — 10 km

Kaart 2 - PRV
Ontwerp Partiële herziening
Provinciale Ruimtelijke Verordening 2013

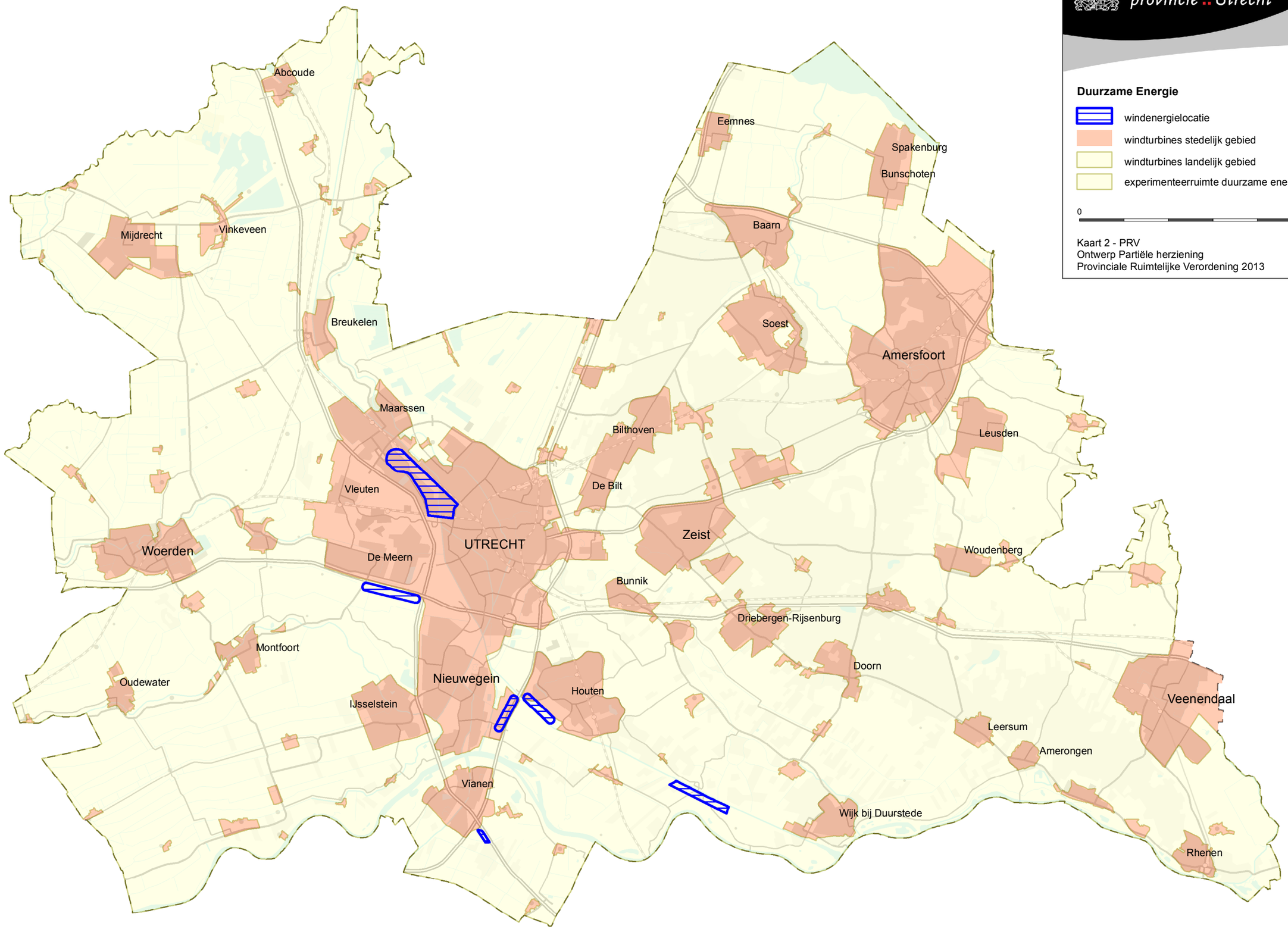

Provincie Utrecht, GIS

ondergrond: © 2013, Dienst voor het kadaster en openbare registers, Apeldoorn 15-10-13 PRV

provincie :: Utrecht

Cultuurhistorie

- CHS - archeologie
- CHS - militair erfgoed
- CHS - historische buitenplaatszone
- CHS - agrarisch cultuurlandschap

0 — 10 km

Kaart 3 - PRV
Ontwerp Partiële herziening
Provinciale Ruimtelijke Verordening 2013

Abcoude
Mijdrecht
Vinkeveen
Breukelen
Maarssen
Vleuten
Woerden
De Meern
UTRECHT
Montfoort
Oudewater
IJsselstein
Nieuwegein
Vianen
Houten
Bilthoven
De Bilt
Zeist
Bunnik
Eemnes
Spakenburg
Bunschoten
Baarn
Soest
Amersfoort
Leusden
Woudenberg
Driebergen-Rijsenburg
Doorn
Leersum
Amerongen
Wijk bij Duurstede
Veenendaal
Rhenen

ondergrond: © 2013, Dienst voor het kadaster en openbare registers, Apeldoorn

provincie :: Utrecht

Wonen en werken

- stedelijk gebied
- bedrijventerrein stedelijk gebied
- kantoren stedelijk gebied

0 10 km

Kaart 4 - PRV
Ontwerp Partiële herziening
Provinciale Ruimtelijke Verordening 2013

Abcoude
Mijdrecht
Vinkeveen
Breukelen
Maarssen
Vleuten
Woerden
De Meern
UTRECHT
Montfoort
Oudewater
IJsselstein
Nieuwegein
Vianen
Houten
Bilthoven
De Bilt
Zeist
Bunnik
Eemnes
Spakenburg
Bunschoten
Baarn
Soest
Amersfoort
Leusden
Woudenberg
Driebergen-Rijsenburg
Doorn
Leersum
Amerongen
Wijk bij Duurstede
Veenendaal
Rhenen

Provincie Utrecht, GIS

ondergrond: © 2013, Dienst voor het kadaster en openbare registers, Apeldoorn 15-10-13 PRV

provincie :: Utrecht

Verkeer en vervoer

luchtvaartterrein

buffer luchtvaartterrein

0 10 km

Kaart 5 - PRV
Ontwerp Partiële herziening
Provinciale Ruimtelijke Verordening 2013

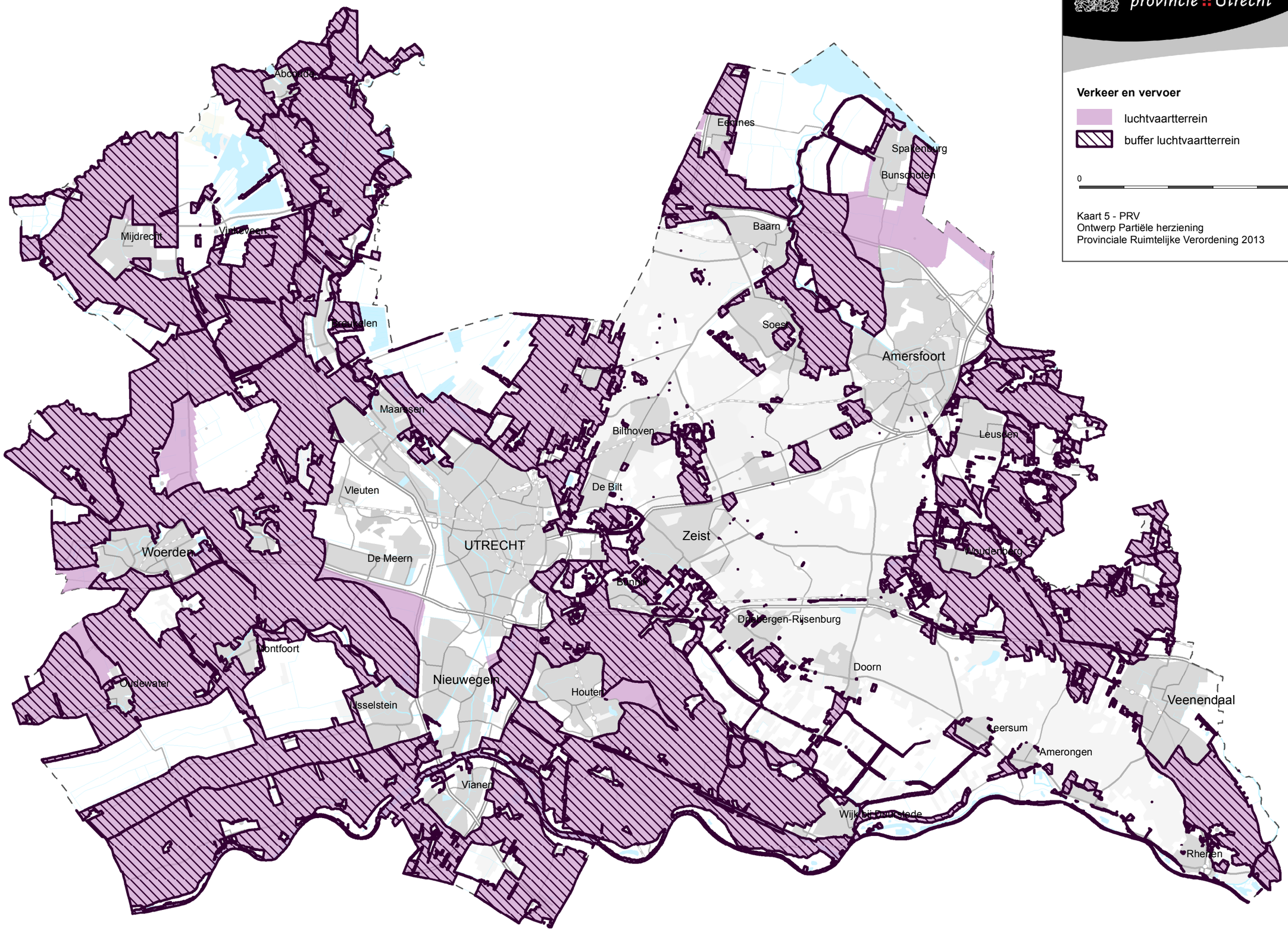

ondergrond: © 2013, Dienst voor het kadaster en openbare registers, Apeldoorn 15-10-13 PRV

provincie :: Utrecht

Landelijk gebied

- woningen landelijk gebied
- bebouwingsenclaves en -linten
- verstedelijking landelijk gebied
- woonschepen
- bestaande niet-agrarische bedrijven
- algehele agrarische bedrijfsbeëindiging of bedrijfsverplaatsing

0 10 km

Kaart 6 - PRV
Ontwerp Partiële herziening
Provinciale Ruimtelijke Verordening 2013

Abcoude
Mijdrecht
Vinkeveen
Breukelen
Maarssen
Vleuten
Woerden
De Meern
UTRECHT
Montfoort
Oudewater
IJsselstein
Nieuwegein
Vianen
Houten
Bilthoven
De Bilt
Zeist
Bunnik
Eemnes
Spakenburg
Bunschoten
Baarn
Soest
Amersfoort
Leusden
Woudenberg
Driebergen-Rijsenburg
Doorn
Leersum
Amerongen
Veenendaal
Wijk bij Duurstede
Rhenen

Provincie Utrecht, GIS

ondergrond: © 2013, Dienst voor het kadaster en openbare registers, Apeldoorn 15-10-13 PRV

provincie :: Utrecht

Natuur

groene contour

Ecologische Hoofdstructuur

0 10 km

Kaart 8 - PRV
Ontwerp Partiële herziening
Provinciale Ruimtelijke Verordening 2013

Abcoude
Eemnes
Spakenburg
Bunschoten
Mijdrecht
Vinkeveen
Baarn
Breukelen
Soest
Amersfoort
Maarssen
Bilthoven
Leusden
De Bilt
Vleuten
Zeist
Woudenberg
Woerden
De Meern
UTRECHT
Bunnik
Driebergen-Rijsenburg
Montfoort
Doorn
Oudewater
Nieuwegein
Houten
IJsselstein
Veenendaal
Leersum
Amerongen
Vianen
Wijk bij Duurstede
Rhenen

Provincie Utrecht, GIS

ondergrond: © 2013, Dienst voor het kadaster en openbare registers, Apeldoorn 15-10-13 PRV

provincie :: Utrecht

Recreatie

- recreatiezone
- stiltegebied
- bovenlokaal recreatieterrein
- recreatiewoningen

0 — 10 km

Kaart 9 - PRV
Ontwerp Partiële herziening
Provinciale Ruimtelijke Verordening 2013

Abcoude
Mijdrecht
Vinkeveen
Breukelen
Maarssen
Vleuten
Woerden
De Meern
UTRECHT
Bilthoven
De Bilt
Zeist
Bunnik
Montfoort
Oudewater
IJsselstein
Nieuwegein
Houten
Vianen
Eemnes
Spakenburg
Bunschoten
Baarn
Soest
Amersfoort
Leusden
Woudenberg
Driebergen-Rijsenburg
Doorn
Leersum
Amerongen
Wijk bij Duurstede
Veenendaal
Rhenen

Provincie Utrecht, GIS

ondergrond: © 2013, Dienst voor het kadaster en openbare registers, Apeldoorn 15-10-13 PRV

provincie :: Utrecht

Landbouw

- landbouwontwikkelingsgebied
- verwevingsgebied
- extensiveringsgebied
- agrarische bedrijven

0 10 km

Kaart 10 - PRV
Ontwerp Partiële herziening
Provinciale Ruimtelijke Verordening 2013

Abcoude
Mijdrecht
Vinkeveen
Breukelen
Maarssen
Vleuten
Woerden
De Meern
UTRECHT
Montfoort
Oudewater
Nieuwegein
IJsselstein
Houten
Vianen
Eemnes
Spakenburg
Bunschoten
Baarn
Soest
Amersfoort
Bilthoven
De Bilt
Zeist
Leusden
Woudenberg
Bunnik
Driebergen-Rijsenburg
Doorn
Veenendaal
Leersum
Amerongen
Wijk bij Duurstede
Rhenen

Provincie Utrecht, GIS

ondergrond: © 2013, Dienst voor het kadaster en openbare registers, Apeldoorn 15-10-13 PRV