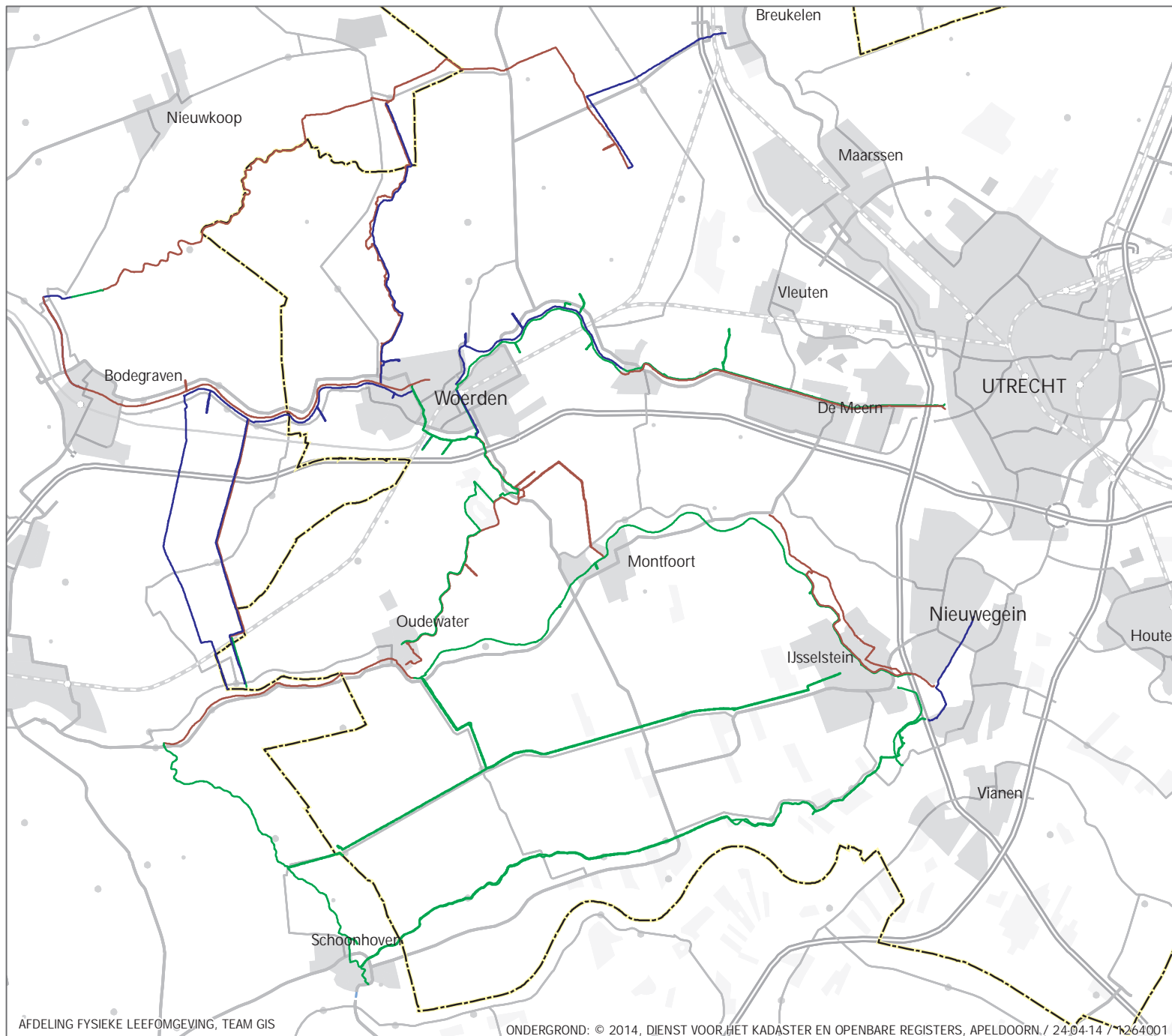


Bijlage 1. Kaart als bedoeld in artikel 2.1 van de Waterverordening Hoogheemraadschap De Stichtse Rijnlanden 2009









 PROVINCIE  UTRECHT



provincie **HOLLAND**  
**ZUID**

REGIONALE WATERKERINGEN  
WESTELIJK DEEL BEHEERSGEBIED

-  Klasse I (1/10)
-  Klasse II (1/30)
-  Klasse III (1/100)
-  Klasse IV (1/300)
-  Klasse V (1/1000)
-  provinciegrens

0  5 km