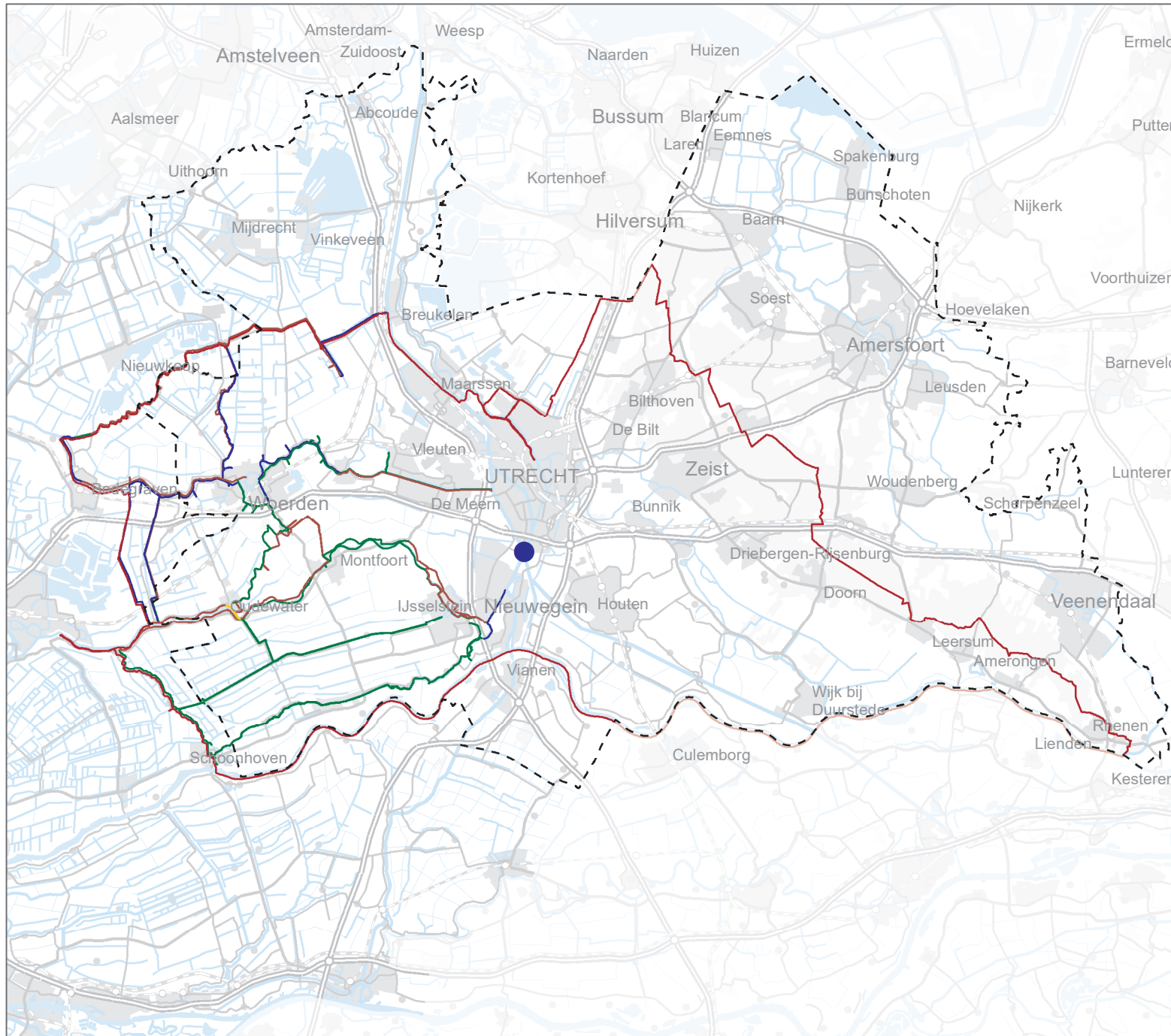










Bijlage 1. Kaart als bedoeld in artikel 2.1 van de Waterverordening Hoogheemraadschap De Stichtse Rijnlanden 2009



 PROVINCIE  UTRECHT



### REGIONALE WATERKERINGEN WESTELIJK DEEL BEHEERSGEBIED

-  klasse I (1/10)
-  klasse II (1/30)
-  klasse III (1/100)
-  klasse IV (1/300)
-  klasse V (1/1000)
-  Gemaal Noordergemaal
-  waterschap HDSR
-  provinciegrens

0  14 km