




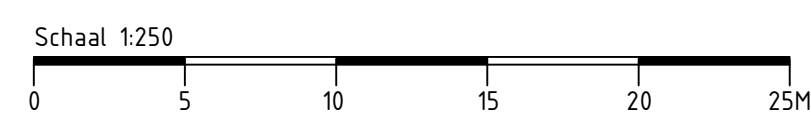
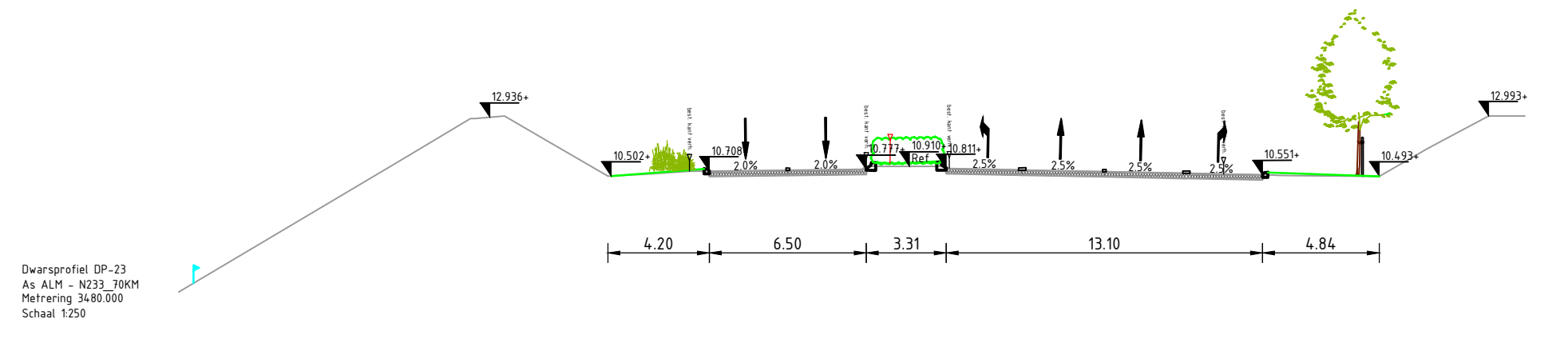
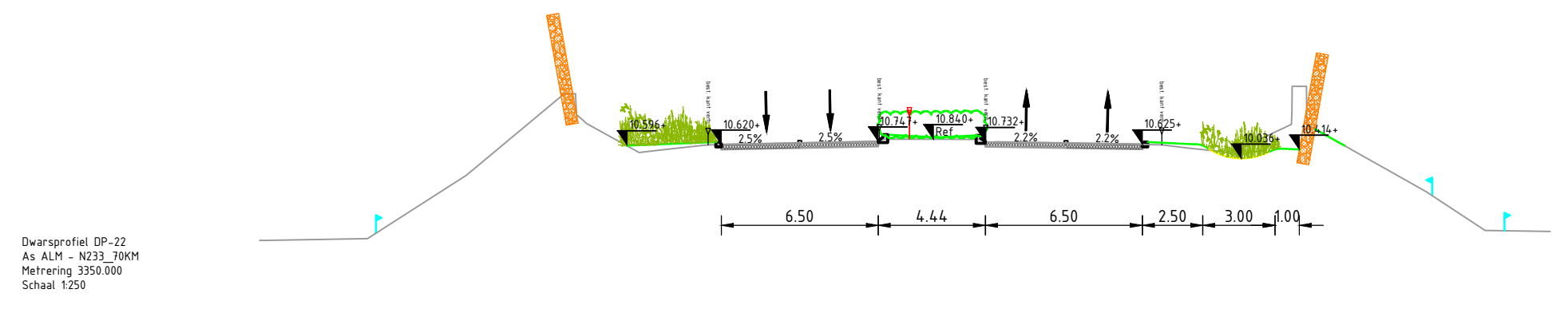
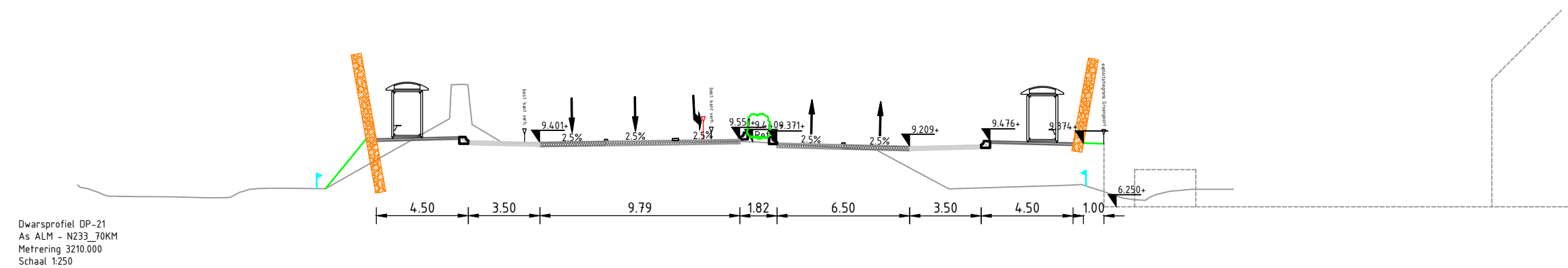
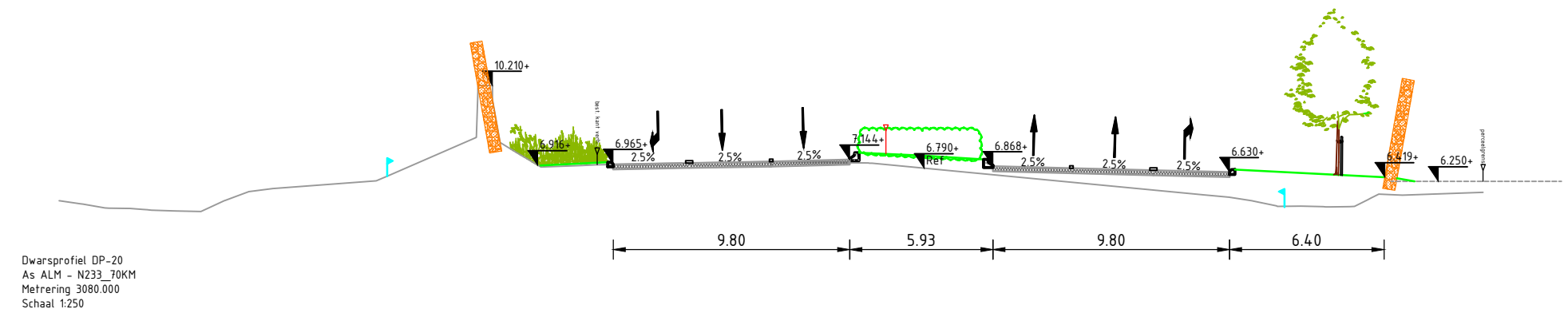
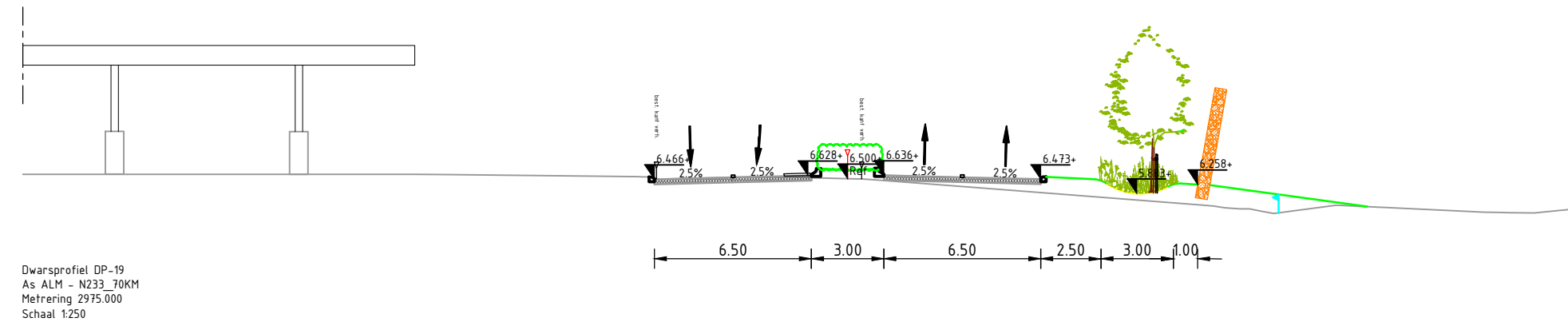


Legenda

-  DTM meting - d.d. 22-06-2017
-  Algemene Hoogtekaart Nederland (v3) 0.5m
-  Aligement N233
-  Grens eigendom Provincie Utrecht
-  Grens Natura 2000

Maten in meters tenzij anders vermeld;
Peilmaten in meters t.o.v. N.A.P., tenzij anders vermeld

Alle hoogtes van de geluidsmaatregelen zijn indicatief ingetekend. De definitieve hoogtes en materialen moeten in later stadium vastgesteld worden op basis van wetgeving en de meest recente geluidsonderzoeken.



4				
3				
2				
1	Disclaimer hoogtes geluidschermen	26-10-22	M. Smit	W. Dekker
code	omschrijving	datum	getekend	gecontroleerd

N233 VEENENDAAL - OCHTEN					
Rondweg-Oost Veenendaal Voorlopig ontwerp, voorkeursvariant 2x2 70 km/u Dwarsprofielen FASE GROENPOORT BIJLAGE 1B: DP19 - 22 t.b.v. FASE GROENPOORT					
PROJECTCODE N233-17.001	TEKENINGNUMMER N233-17.001-V0-DP_A	STATUS Concept	VERSIE 1.2	SCHAAL 1:200	FORMAAT A2
GETEKEND M. Smit	GECONTROLEERD M. Klinkers	DATUM VAN UITGAVE 16-11-22	BLAD 1 van 1	DOCUMENT Tekening	